

Profil DESA NAGRAK



REPEH RAPIH KERTA RAHAR

**KECAMATAN PACET
KABUPATEN BANDUNG**

TAHUN 2022



SUPARMAN / Kepala
Desa Nagrak

desa nagrak



desanagrak.official



nagrak.bergerak



nagrak_desa



website desa nagrak : <https://www.nagrak.desa.id>



1. SEJARAH

Menurut Para Ahli sejarah dan para tokoh masyarakat bawah desa nagrak dulunya adalah tempat berdirinya Gerbang Panto Bangongong yang di sebut Lawanggintung dan pesangrahan yang bernama Galuh Sangkuang yang di dirikan oleh Prabu Surya Kencana. Prabu Surya Kencana Menikahi Parahitrasuli-yasari Putri dari Raja Parung Kuyah yaitu Prabu Surgia Dadang, dan melanjutkan Pemerintahan Parung kuyah.

Desa Nagrak Berdiri pada tahun 1892. Nama dari Desa Nagrak di ambil dari nama salah satu kampung diwilayah Desa Nagrak yaitu kampung Nagrak karena pada saat berdirinya Desa Nagrak di angkatlah salah satu Tokoh Masyarakat yang berasal dari kampung Nagrak yaitu Kepala Desa Nagrak Pertama yang bernama MARDASIM, akan tetapi pada Tahun 1911 Desa Nagrak dipecah / dimekarkan menjadi dua Desa yaitu Desa Nagrak dan Desa Cikawao yang menjadikan kampung Nagrak sekarang berada di wilayah Desa Cikawao.





2. SILSILAH KEPALA DESA

NO	NAMA KEPALA DESA	PERIODE TAHUN S/D	KET
1	MARDASIM	1892 - 1899	Rakyat Terhormat
2	MARTADISASTRA	1899 - 1915	Rakyat Terhormat
3	MARTAYUDHA	1915 - 1922	Rakyat Terhormat
4	SOEKARTA	1923 - 1942	Rakyat Terhormat
5	ENDONG SOEKARTA	1943 - 1947	Rakyat Terhormat
6	M. KOESEN	1948 - 1952	LEBE
7	A SOEKARJA	1953 - 1953	Rakyat Terhormat
8	SARDJANI	1953 - 1960	Pedjuang
9	TARMO (Pjs)	1961 - 1963	Pamong Desa JRT I
10	O. SOMANTRI	1963 - 1967	Tokoh Terkemuka
11	UBRI (Pjs)	1968 - 1970	Pamong Desa JRT II
12	D. SUHARYA	1970 - 1974	Tokoh Terkemuka
13	UYU SOMANTRI (Pjs)	1975 - 1976	Pamong Praja
14	OMAN KOSASIH (Pjs)	1977 - 1978	Pamong Desa JRT III
15	E. SULAEMAN	1979 - 1983	Guru Agama PNS
16	SYAMSU SUWARDI	1984 - 1988	Penjaga SD PNS
17	ANA SUKMANA (Pjs)	1989-1990	Amil Desa
18	SYAMSU SUWARDI	1991 - 1997	Penjaga SD PNS
19	DIAN WARDIANA (Pjs)	1998 - 1998	PNS Peg. Kecamatan
20	ASEP RUKMAYA	1999 - 2005	Tokoh Masyarakat
21	ASEP RUKMAYA	2006 - 2012	Tokoh Masyarakat
22	SUPARMAN	2012 - 2018	Tokoh Muda
23	SAEPUL HIDAYAT, SPd.I (Pjs)	2018 – 2019	PNS Peg. Kecamatan
24	SUPARMAN	2019 - 2025	Tokoh Muda





3. POTENSI UMUM DESA NAGRAK

Desa Nagrak berada di ketinggian 1000 mdpl dengan suhu rata – rata hariannya 24 – 28 ° C dan Curah Hujan 600 – 800 mm.

Desa Nagrak memiliki luas 798,155 Ha dengan Batas Wilayah sebagai berikut :

A. Batas Wilayah DesaNagrak

Batas	Desa / Kelurahan	Kecamatan
Sebelah Utara	DesaTanjung Wangi	Pacet
Sebelah Selatan	Kehutanan	Pacet
Sebelah Timur	Desa Cikawao	Pacet
Sebelah Barat	Desa Mandalahaji	Pacet

B. FasilitasUmum

Jenis Fasilitas Umum	Luas (Ha)
1. Kas Desa/Kelurahan	
a. Tanah carik desa	28 Hektar
a + b	0
2. Lapangan Sepak bola	1 Lapangan
3. Perkantoran pemerintah	
4. Tempat pemakaman desa/umum	17 TPU
5. Tempat pembuangan sampah	2 Tempat
6. Bangunan sekolah	13 Bangunan
7. Pertokoan	
8. Fasilitas pasar	
9. Jalan Kab	
10. Daerah tangkapan air	
11. Sutet/aliran listrik tegangan tinggi	





C. Topografi

Bentangan wilayah	Keberadaan (□ = Ada)	Luas (Ha)
1. Desa/kelurahan dataran rendah	✓	798,155
2. Desa/kelurahan berbukit-bukit		
3. Desa/kelurahan dataran tinggi/pegunungan		
4. Desa/kelurahan lereng gunung		
5. Desa/kelurahan tepi pantai/pesisir		
6. Desa/kelurahan kawasan rawa		
7. Desa/kelurahan kawasan gambut		
8. Desa/kelurahan aliran sungai		
9. Desa/kelurahan bantaran sungai		
Letak	Keberadaan (□ = Ada)	Luas (Ha)

D. Orbitasi

1	Jarak ke ibu kota kecamatan	3 Km
2	Lama jarak tempuh ke ibu kota kecamatan dengan kendaraan bermotor	15 Menit
3	Lama jarak tempuh ke ibu kota kecamatan dengan berjalan kaki atau kendaraan non bermotor	1 Jam
4	Kendaraan umum ke ibu kota kecamatan	unit
5	Jarak ke ibu kota kabupaten/kota	40 Km
6	Lama jarak tempuh ke ibu kota kabupaten dengan kendaraan bermotor	2.5 Jam
7	Lama jarak tempuh ke ibu kota kabupaten dengan berjalan kaki atau kendaraan non bermotor	12 Jam
8	Kendaraan umum ke ibu kota kabupaten/kota	unit
9	Jarak ke ibu kota provinsi	55 Km
10	Lama jarak tempuh ke ibu kota provinsi dengan kendaraan bermotor	3.5 Jam
11	Lama jarak tempuh ke ibu kota provinsi dengan berjalan kaki atau kendaraan non bermotor	15 Jam
12	Kendaraan umum ke ibu kota provinsi	unit

E. Sumber Air Bersih

No	Jenis	Jumlah (Unit)	Kondisi	
			Baik	Rusak
1.	Mata Air	13		
2.	Sumur Gali	1.000		
3.	Sumur Pompa	25		
4.	Pipa			





4. POTENSI SUMBER DAYA MANUSIA

A. DATA KEPENDUDUKAN DESA NAGRAK

Jumlah Laki – Laki	6.951 Jiwa
Jumlah Perempuan	6.713 Jiwa
Jumlah Total	13.664 Jiwa
Jumlah Kepala Keluarga Laki Laki	3.287 Jiwa
Jumlah Kepala Keluarga Perempuan	471 Jiwa
Jumlah Kepala Keluarga	3758 Jiwa
Kepadatan Penduduk	1.596 Jiwa /Km2

B. KOMPOSISI PENDUDUK BERDASARKAN USIA

NO	USIA	JENIS KELAMIN		JUMLAH (Jiwa)
		L	P	
1	Usia 0 – 6 tahun	500	494	994
2	Usia 7 – 12 tahun	950	952	1.902
3	Usia 13 – 15 tahun	453	416	869
4	Usia 16 – 18 tahun	343	340	683
5	Usia 19 – 55 ke atas	2.785	2.285	5.070
6	56 ke atas	1.543	1.651	3.194
Jumlah		6.752	6.189	12.941

C. KOMPOSISI PENDUDUK BERDASARKAN MATA PENCAHARIAN

NO	JENIS PEKERJAAN	JUMLAH (Orang)
1	Petani	250
2	Buruh Tani	500
3	Buruh Harian Lepas	6.500
4	Peternak	100
5	Pedagang warung	150
6	Pedagang keliling	40
7	Tukang Kayu	17
8	Tukang Cukur	3
9	Tukang Gali	
10	Montir	10
11	Pengrajin Kecil/Menengah	34
12	Pengusaha Besar	10
13	Pegawai Negeri Sipil	15
14	TNI/POLRI	4





15	Pensiunan PNS	10
16	Pensiunan TNI/POLRI	4
17	Dukun Kampung Terlatih	6
18	Bidan/Perawat	1
	Jumlah	7.654

D. KOMPOSISI PENDUDUK BERDASARKAN TINGKAT PENDIDIKAN

NO	TINGKAT PENDIDIKAN	JUMLAH (Orang)
1.	Usia3-6 tahun yang belum masuk TK	315
2.	Usia3-6 tahun yang sedangTK/playgroup	100
3.	Usia7-18 tahun yang tidakpernah sekolah	40
4.	Usia7-18 tahun yang sedang sekolah	3000
5.	Usia18-56tahun tidak pernah sekolah	100
6.	Usia18-56 thnpnah SD tetapitidakamat	200
7.	Tamat SD / sederajat	2500
8.	Jumlah usia12– 56 tahun tidak tamat SLTP	500
9.	Jumlah usia18 – 56 tahun tidak tamat SLTA	500
10.	Tamat SMP / sederajat	1500
11.	Tamat SMA/sederajat	1000
12.	Tamat D-1/sederajat	
13.	Tamat D-2/sederajat	0
14.	Tamat D-3/sederajat	50
15.	Tamat S-1/sederajat	25
16.	Tamat S-2/sederajat	5
17.	Tamat S-3/sederajat	0
18.	Tamat SLBA	0
19.	Tamat SLBB	0
20.	Tamat SLBC	0
	Jumlah	9830





E. KOMPOSISI PENDUDUK BERDASARKAN AGAMA

NO	AGAMA	JUMLAH
1.	Islam	12.683
2.	Kristen	21
3.	Katholik	3
4.	Hindu	5
5.	Budha	0
6.	Khonghucu	0
7.	Kepercayaan Kepada Tuhan YME	0
8.	Aliran Kepercayaan lainnya	0
	Jumlah	12.799

5. PARTIPASI POLITIK

Jenis Pemilu	Yang Sudah Punya Hak Pilih		Yang Memanfaatkan Hak Pilih	
	Laki-Laki (Orang)	Perempuan (Orang)	Laki-Laki (Orang)	Perempuan (Orang)
1. Pemilihan Kepala Desa	4675	4225	3600	3520
2. Pemilihan Bupati				
3. Pemilihan Gubernur	3.941	3.644	2.845	2.877
4. Pemilihan Legislatif	4655	3945	3497	2523
5. Pemilihan Presiden	4655	3945	3497	2523

6. BIDANG PENDIDIKAN

NO	SEKOLAH	JUMLAH	JUMLAH GURU	JUMLAH MURID
1.	PAUD	2		
2.	SD	8	78	1400
3.	SMP	1	12	75
4.	MADRASAH	26	70	1175

7. BIDANG SOSIAL / KESEJAHTERAAN SOSIAL

A. KEGIATAN – KEGIATAN SOSIAL

- Sunatan Masal
- Santunan Bagi anak yatim
- Beasiswa bagi anak yang tidak mampu tapi berprestasi





- d. Santunan bagi jompo
- e. Tunjangan kesehatan setiap bulan untuk masyarakat Desa Nagrak

B. DATA JOMPO, ANAK YATIM DAN KELUARGA MISKIN

NO		JUMLAH (ORANG)
1.	JUMLAH JOMPO	100
2.	JUMLAH ANAK YATIM	150
3.	Pra KS	750
4.	KS 1	1.000
5.	KS 2	1.750
6.	KS 3	150

1.	TUNA DAKSA / PISIK	
2.	TUNA NETRA	3
3.	TUNA RUNGU	1
4.	TUNA WICARA	
5.	TUNA RUNGU WICARA	
6.	CACAT MENIAL	
7.	TUNA GRAHITA	

8. BIDANG EKONOMI

A. PERTANIAN

NO	JENIS SAYURAN	
1.	Wortel	
2.	Bawang Daun	
3.	Kentang	
4.	Tomat	
5.	Cabe	
6.	Kol/kubis	
7.	Sawi	
8.	Sousin	





B. PERTERNAKAN

NO	JENIS HEWAN TERNAK	JUMLAH PEMILIK	JUMLAH POPULASI
1.	SAPI	50	100
2.	DOMBA	750	1500
3.	AYAM BOILER		
4.	AYAM KAMPUNG	2500	10000
5.	KELINCI	15	50

C. USAHA JASA DAN PERDAGANGAN

NO	JENIS	JUMLAH (UNIT)
1.	WARUNG SERBA ADA	75
2.	WARUNG MAKANAN	70
3.	TOKO SEMBAKO	17
4.	TOKO OBAT PERTANIAN	
5.	APOTIK / TOKO OBAT	
6.	BENGKEL	17
7.	INDUSTRI KECIL/MENENGAH	50
8.	USAHA PERTANIAN	100
9.	USAHA PETERNAKAN	70
10.	SPBU	
11.	PENGECER GAS	34
12.	USAHA AIR MINUM ISI ULANG	25
13.	GROUP MUSIK	

D. KELOMPOK TANI

NO	NAMA KELOMPOK	JUMLAH
1.	Sari Bumi	1-16
2.		

9. BIDANG PEMBANGUNAN

A. SARANA DAN PRASARANA

NO	JENIS SARANA DAN PRASARANA	RUSAK (KM/UNIT)	RUSAK (KM/UNIT)
1.	Jalan Desa		
	Panjang jalan gang tembok	2.3 km	





	Panjang jalan masih batu	3 km	
	Panjang jalan masih tanah		
	Panjang jalan gang masih tanah	km	
	Panjang jalan beton	100 m	
2.	Sarana Umum		
	MCK		
	Masjid	28	
	Madrasah	26	
	Lapangan sepak bola	1	
	Lapangan Voly	15	
	Puskesmas	1	
	Penampung Air Bersih	2	

10. BIDANG KETENTRAMAN DAN KETERTIBAN

A. DATA ANGGOTA LINMAS

NO		JUMLAH (orang)
1.	Anggota LINMAS INTI	20
2.	Anggota LINMAS RW	5

B. DATA KEGIATAN ANGGOTA LINMAS

No	Nama Kegiatan	Keterangan
1.	Piket siang dan malam di Kantor Desa	Piket Malam
2.	Melakukan pengamanan di setiap acara besar desa	✓
3.	SISKAMLING	✓
4.	Kerja Bakti (JUMSIH)	✓
5.	Pengamanan Pasar (Rabu+Minggu)	✓
		✓

C. DATA POS RONDA

No	POS RONDA	Keterangan
1.	55 buah	





11. BIDANG KEAGAMAAN

A. KEGIATAN-KEGIATAN KEAGAMAAN

1. Pengajian rutin aparatur desa di Mushola Desa setiap dua minggu sekali
2. Terawih keliling setiap bulan suci Ramadhan bersama seluruh lembaga desa
3. Pengajian Rutin Bulanan Keliling ke Masjid-masjid se-Desa Nagrak

B. DATA MASJID

DATA MASJID JAMI DESA NAGRAK

NO	NAMA MASJID	NAMA KETUA DKM	ALAMAT	ORGANISASI
1	AL-HUDA	H. Maman Sudrajat	Kp. Selawi Rt 001/001	NU
2	AL-FALAH	Dadang Saefudin	Kp. Babakan Rt 002/001	NU
3	MUJAHIDIN	Ayep Saepudin	Kp. Legok Ombol Rt.001/002	SI
4	MIFTAHUL KHOER	Aep Saepul Bahri	Kp. Legok Ombol Lebak Rw 002	SI
5	AL-FITROH	Undang Sudrajat	Kp. Cikaso RW 003	SI
6	AL-AMANAHA	Cahyo Bayanudin	Kp. Cikaso RW 003	SI
7	AL-HIDAYAH	Andri Kusnandar	Kp. Cikaso RW 003	SI
8	JAMI'ATUL JAMI	Alia Durahman	Kp. Cikaso RW 003	NU
9	AL-HIDAYAH	Agus Aswad	Kp. Bubuay RW 004	SI
10	AS-SYIROD	Rukanda	Kp. Pelag RW 005	NU
11	AL-MUAMANAHA	Engkos Kosasih	Kp. Cinyusu RW 006	NU
12	AL-IHSAN	Ayi Mahmud	Kp. Cilebak RW 006	NU
13	AL-HIKMAH	Ust. Rosidi	Kp. Buluh RW 007	NU
14	AL-MU'MINUN	UST. Ujang Rasidi	Kp. Gunung Manik RW 008	NU
15	NURUL IMAN	Cece	Kp. Bubuay Kaler RW 009	SI
16	NURUL FALAH AL ISLAMI	Umir	Kp. Cidodol RW 010	NU
17	AN-NUR	Udir Sudirman	Kp. Sindang Heula RW 010	NU
18	HIDAYATUL ULA	Ust. Aep Saepudin	Kp. Neglasari RW 010	NU
19	ASSYIFA	Tendi S	Pondok Asri Cikawao RW 011	NU
20	AL-HIKMAH	Lala	Kp. Bojong RW 012	NU





21	MISBAHUSSA'ADAH	Suparman	Pondok Asri Cikawao RW 013	NU
22	NURUL FALAH	Luthfi Al Husaeni	Kp. Betah RW 014	NU
23	NURUL HIKMAH	H. Ejeh	Kp. Betah RW 014	NU
24	ALI SIDIK	Yayat	Kp. Pasir Manggu RW 015	NU
25	AL BARKAH	Dadang Amrulloh	Kp. Panca RW 015	SI
26	AT-TAUFIK	Endan	Kp. Nganceng RW 016	SI
27	NURHIDAYAH	Tatang	Kp. Leuwi Raja RW 017	NU

12. BIDANG KESEHATAN

A. KEGIATAN-KEGIATANKESSEHATAN

- Penimbangan Rutin Balita
- Pemberian Obat untuk Ibu-ibu Hamil

1. Pra sarana kesehatan

Jenis Prasarana	Jumlah (Unit)
1. Pustu	
2. Posyandu	17
3. Klinik Swasta	
4. Rumah Bersalin	
5. POSKESDES	1

2. Sarana Kesehatan

Jenis Sarana	Jumlah (Orang)
1. Jumlah Mantri gigi	
2. Jumlah dukun bersalin terlatih	6
3. Bidan	2
4. Perawat	
5. Jumlah dokter praktek	

3. Statistik Keluarga Berencana

No	Jenis	Jumlah
1.	PUS	2300
2.	WUS	
3.	IUD	147
4.	MOP	19
5.	MOW	54





6.	IMPLAN	159
7.	SUNTIK	994
8.	PIL	305
9.	KONDOM	5

13. DATA KELEMBAGAAN

A. BADAN PERMUSYAWARATAN DESA(BPD)

NO	Nama	Jabatan	Pendidikan	Keterangan
1.	Ace Sumarna	Ketua	SMA	
2.	Sochirin	Wk Ketua	SMA	
3.	Heni Widiyasari	Sekretaris	SMA	
4.	Deden Sukmara	Anggota	SMA	
5.	Cece	Anggota	SMA	
6.	Kostaman	Anggota	SMA	
7.	Risad	Anggota	SMA	
8.	Ayi Wahidin	Anggota	SMA	
9.	Bambang Irawan	Anggota	SMA	

B. PERANGKAT DESA

NO	Nama	Jabatan	Pendidikan	Keterangan
1.	Suparman	Kepala Desa	SMA	
2.	Fahmi Faqihhudin	Sekretaris Desa	SMA	
3.	Lela Laelani	Kasi Pemerintahan	SMA	
4.	E. Priyanto	Kasi Pelayanan	SMA	
5.	Revanissa Alya Fitriani	Kasi Kesejahteraan	SMA	
6.	Rifdi Fahrizal Taharas	Kaur Keuangan	SMA	
7.	Atep Ondi	Kaur Perencanaan	SMA	
8.	Asep S Nurdin	Kaur Umum	SMA	
9.	Ilma Nurmansyah	Kepala Dusun 1	SMA	
10.	Andri Kusnandar	Kepala Dusun 2	SMA	
11.	Sukmaya	Kepala Dusun 3	SMP	
12.	Rodian Permana P	Kepala Dusun 4	SMA	
13.	Iyan Rudiyanto	Staff 1	S1	
14.	Jajang Rusdiana	Staff 2	SMA	
15.	Dadan	Staff 3	SMA	





C. LEMBAGA PEMBERDAYAAN MASYARAKAT DESA

NO	Nama	Jabatan	Pendidikan	Keterangan
1.	Enung Mahmudin	KETUA	SMA	
2.	Soni Sopian	SEKRETARIS	SMP	
3.	Didin Sajidin	KASI PEMBANGUNAN	SMA	
4.	Ayi Wahyudin	KASI PEMERINTAHAN	SMP	
5.	Aman Amir	KASI EKONOMI	SD	
6.	Endang Sudirman	KASI UMUM	SD	

D. LEMBAGA PEMBERDAYAAN DAN KESEJAHTERAAN KELUARGA (PKK)

NO	Nama	Jabatan	Pendidikan	Keterangan
1.	Ani Andriani	Ketua	SMA	
2.	Kania Widayasari	Wakil Ketua	S1	
3.	Ade Ratih	Sekretaris	S1	
4.	Tati Heryani	Sekretaris 2	SMP	
5.	Imas Cicah	Bendahara	SMA	
6.	Hj . Heni N	Pokja 1	SMP	
7.	Rukmini	Wakil	SMA	
8.	Desi Handiyani	POKJA II	SMA	
9.	Yuningsih	Anggota	SMA	





10.	Eutik	Anggota	SMA	
11.	Irma	Anggota	SMP	
12.	Lilis Rosita	POKJA III	SMP	
13.	Neni Suryani	Anggota	SMA	
14.	Indah Farida Dewi	Anggota	SMA	
15.	Neng Neti	Anggota	SMA	
16.	Suhartini	POKJA IV	SMA	
17.	Elis	Anggota	SMA	
18.	Wiwin Winarti	Anggota	SMA	
19.	Heni Hamaliani	Anggota	S1	

E. RUKUN WARGA DAN RUKUNTETANGGA

NO		JUMLAH
1	RW	17
2	RT	74

F. KARANG TARUNA/KEPEMUDAAN

NO	Nama	Jabatan	Pendidikan	Keterangan
1.	Ade Saripudin	Ketua	SMA	
2.	Cahyadi	Sekretaris	SMA	
3.	Gunawan	Bendahara	SMA	
4.	Soni Hamdani	Anggota	SMA	
5.	Regina	Anggota	SMA	
6.		Anggota	SMA	

G. PUSKESOS

NO	Nama	Keterangan
1.	Nana Taryana	
2.	Heri Juheri	
3.	Nana	
4.	Puput	
5.	Eutik	
6.	Nana Sumarna	



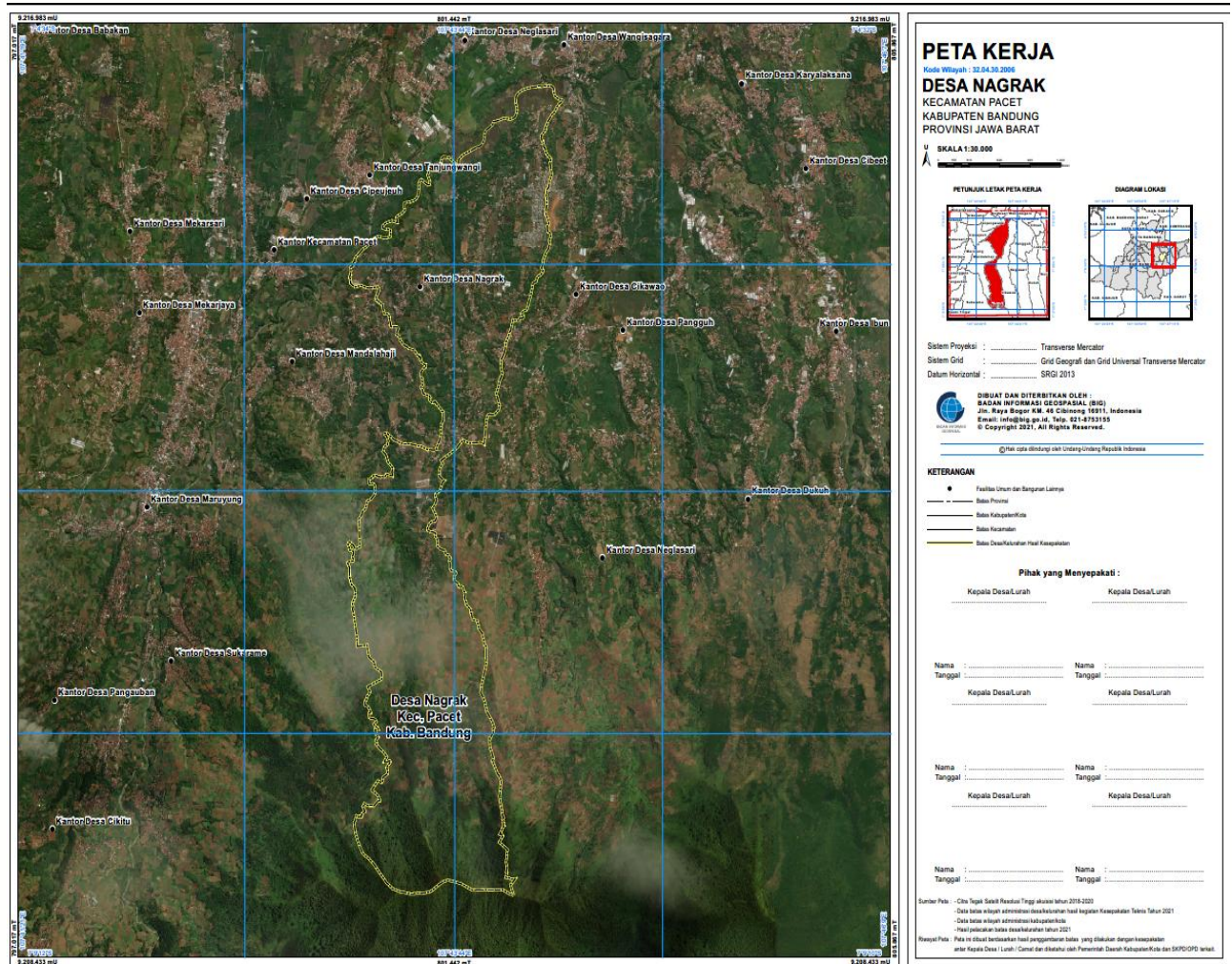


H. Majelis Ulama Indonesia Desa Nagrak Kecamatan Pacet Kabupaten Bandung

NO	Nama	Jabatan	Pendidikan	Keterangan
1.	Nanan Hanandi	Ketua	SMA	
2.	Oo Kurniawan	Sekretaris	SMA	
3.	Nanan Hanandi	Bendahara	SMA	
4.	Ust. Agus Aswad	Anggota	SMA	
5.	Ust. Isop Sopian	Anggota	SMP	
6.	Ust. Dadang Sulaeman	Anggota	S1	
7.	KH. Aep Saepudin	Anggota	SMP	
8	Ust. Endang Fasa	Anggota	SMP	
9	Aep Saepul Bahri	Anggota	SMP	
10	Agus Muharam, S.Pd	Anggota	S1	
11	Aden, S.Pd	Anggota	S.1	
12	Nana Taryana	Anggota	SMA	
13	D Juhandi	Anggota	SMA	

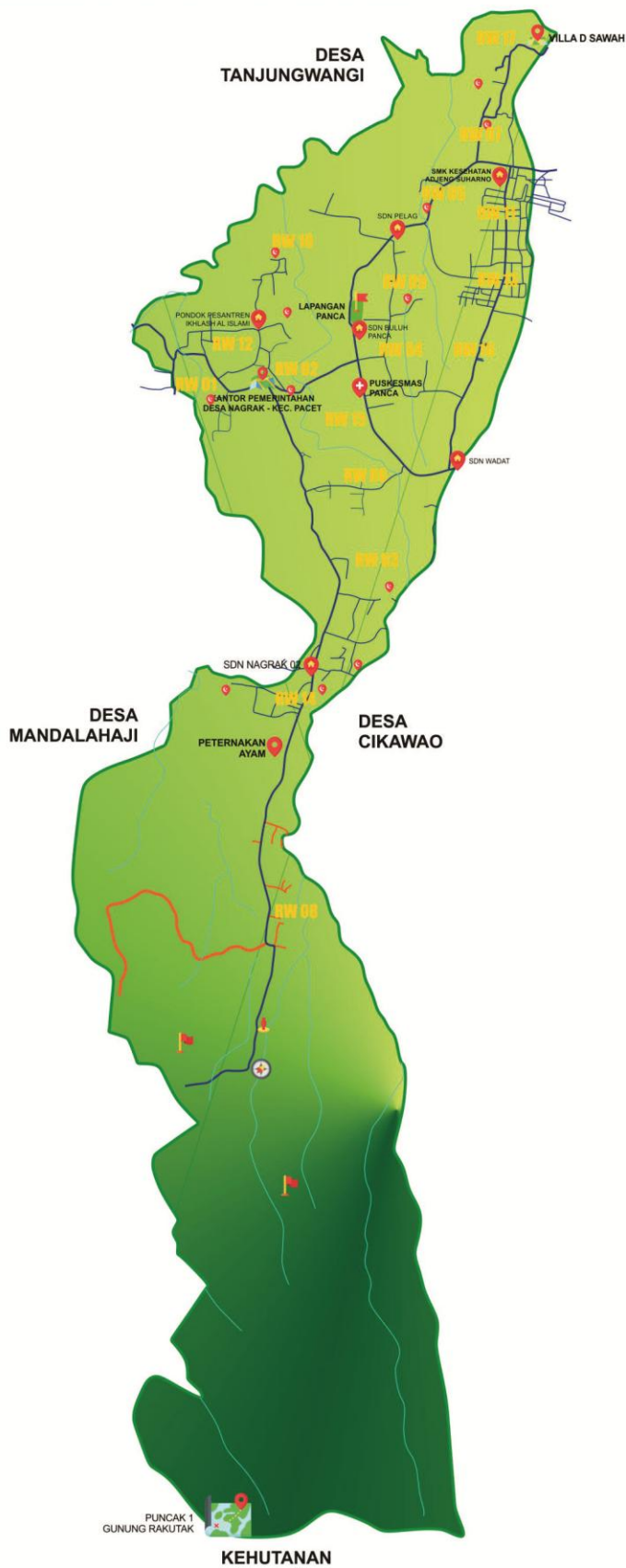
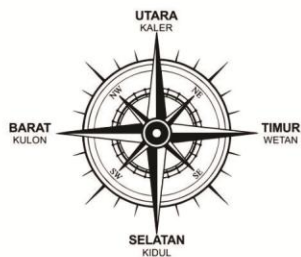


14. PETA DESA NAGRAK KECAMATAN PACET KABUPATEN BANDUNG PROVINSI JAWA BARAT





PETA WILAYAH DESA NAGRAK



MAP DRAW BASED ON GOOGLE MAPS
COPYRIGHT IYAN CAVALERA 2021

desa nagrak



desanagrak.official



nagrak.bergerak



nagrak_desa



website desa nagrak : <https://www.nagrak.desa.id>